

ОПИСАНИЕ МЕСТОПОЛОЖЕНИЯ ГРАНИЦ

*Публичный сервитут для использования земель и земельных участков в целях эксплуатации существующего
объекта электросетевого хозяйства регионального значения П.С. 35/6 "Курманаевская"*

(наименование объекта, местоположение границ которого описано (далее - объект))

Раздел 1

Сведения об объекте		
№ п/п	Характеристики объекта	Описание характеристик
1	2	3
1	Местоположение объекта	Оренбургская область, Курманаевский р-н
2	Площадь объекта ± величина погрешности определения площади ($P \pm \Delta P$)	4 055 м ² ± 557 м ²
3	Иные характеристики объекта	Публичный сервитут устанавливается сроком на 49 лет, в отношении земельных участков с кадастровыми номерами: 56:16:0000000:403, 56:16:0000000:2858, 56:16:0000000:13, 56:16:1003001:23 в целях эксплуатации существующего объекта электросетевого хозяйства регионального значения «П.С. 35/6 "Курманаевская"», необходимых для организации электроснабжения населения в Курманаевском районе Оренбургской области. Обладателем публичного сервитута является АО «Оренбургнефть» (ИНН 5612002469, ОГРН 1025601802357), почтовый адрес: Россия, 461046, Оренбургская Область, г.о. Город Бузулук, г Бузулук, ул Магистральная, зд. 2, адрес электронной почты mak@rkc56.ru

Раздел 2

Сведения о местоположении границ объекта

1. Система координат МСК - субъект 56, зона 1

2. Сведения о характерных точках границ объекта

Обозначение характерных точек границ	Координаты, м		Метод определения координат характерной точки	Средняя квадратическая погрешность положения характерной точки (M _t), м	Описание обозначения точки на местности (при наличии)
	X	Y			
1	2	3	4	5	6
1	510 941,46	1 307 284,65	Метод спутниковых геодезических измерений (определений)	0,10	—
2	510 915,47	1 307 224,26		0,10	
3	510 975,82	1 307 201,91		0,10	
4	511 000,60	1 307 255,27		0,10	
1	510 941,46	1 307 284,65		0,10	

3. Сведения о характерных точках части (частей) границы объекта

1	2	3	4	5	6
—	—	—	—	—	—







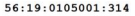

Раздел 4

Схема расположения границ публичного сервитута



Масштаб 1:1 500

Используемые условные знаки и обозначения:

-  - вновь образованная граница объекта землеустройства
-  - граница земельного участка
-  - граница муниципального образования
-  - граница кадастрового квартала
-  56:19:0109001 - номер границы КПТ
-  63:23:0607002 - кадастровый номер квартала
-  56:19:0105001:314 - кадастровый номер земельного участка
-  7 - характерная точка объекта

Подпись _____ Дата « 30 » октября 20 24 г.

Место для оттиска печати (при наличии) лица, составившего описание местоположения границ объекта

Прохождение границы		Описание прохождения границы
от точки	до точки	
1	2	3
—	—	—